

# MALHA RODOVIÁRIA

## TOTAL DE RODOVIAS

10

## EXTENSÃO TOTAL DA MALHA VIÁRIA

898,64

Km

PAVIMENTADO 462,20 Km

NÃO PAVIMENTADO 436,44 Km

PA

08

BR

00

OUTRAS

02

ACESSOS

00

\* BR - Trecho de 16 Km na BR-316

\* S/ SIGLA - Vicinais e vias sem designação de PA

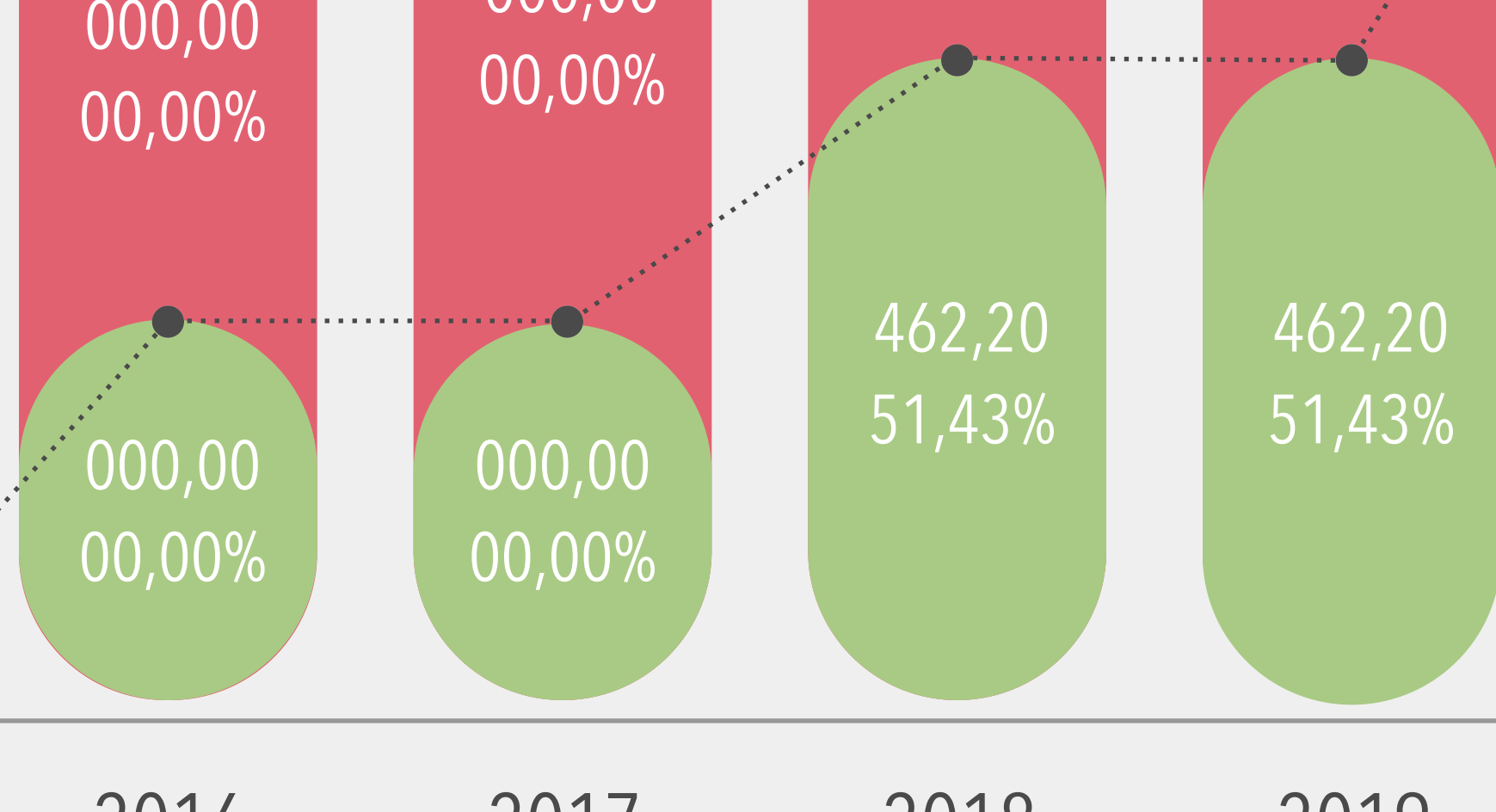
Fonte : SRE SETRAN

## EVOLUÇÃO

### MALHA RODOVIÁRIA ESTADUAL

( Rodovias e Acessos )

000,00 000,00 898,64 898,64



2016

2017

2018

2019

( META )

PAVIMENTADO

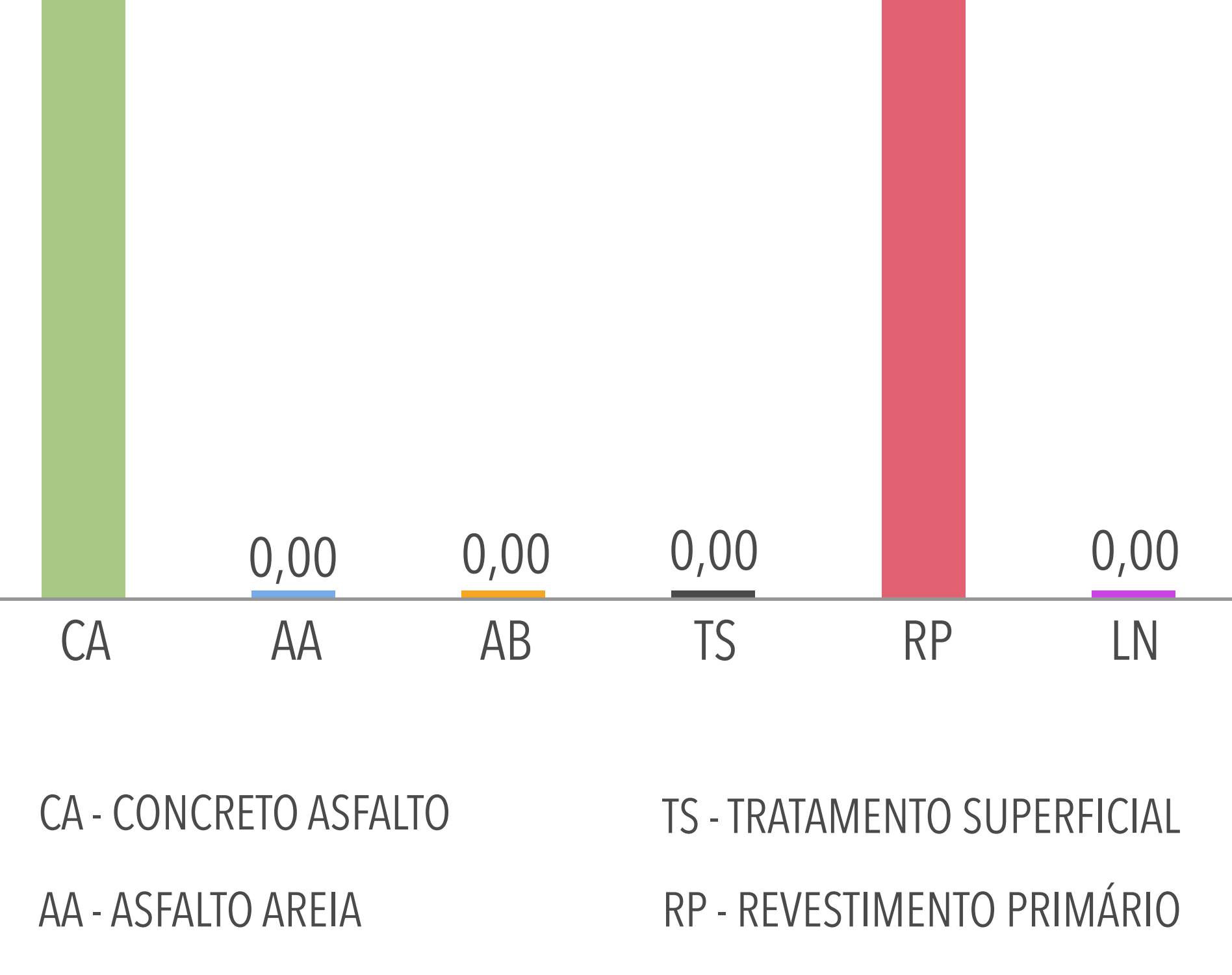
NÃO PAVIMENTADO

Fonte : SRE SETRAN

## EXTENSÃO

### TIPO DE REVESTIMENTO

( Rodovias e Acessos Estaduais )



CA

AA

AB

TS

RP

LN

CA - CONCRETO ASFALTO

AA - ASFALTO AREIA

AB - ASFALTO BORRACHA

TS - TRATAMENTO SUPERFICIAL

RP - REVESTIMENTO PRIMÁRIO

LN - LEITO NATURAL

Fonte : SRE SETRAN

## PONTES

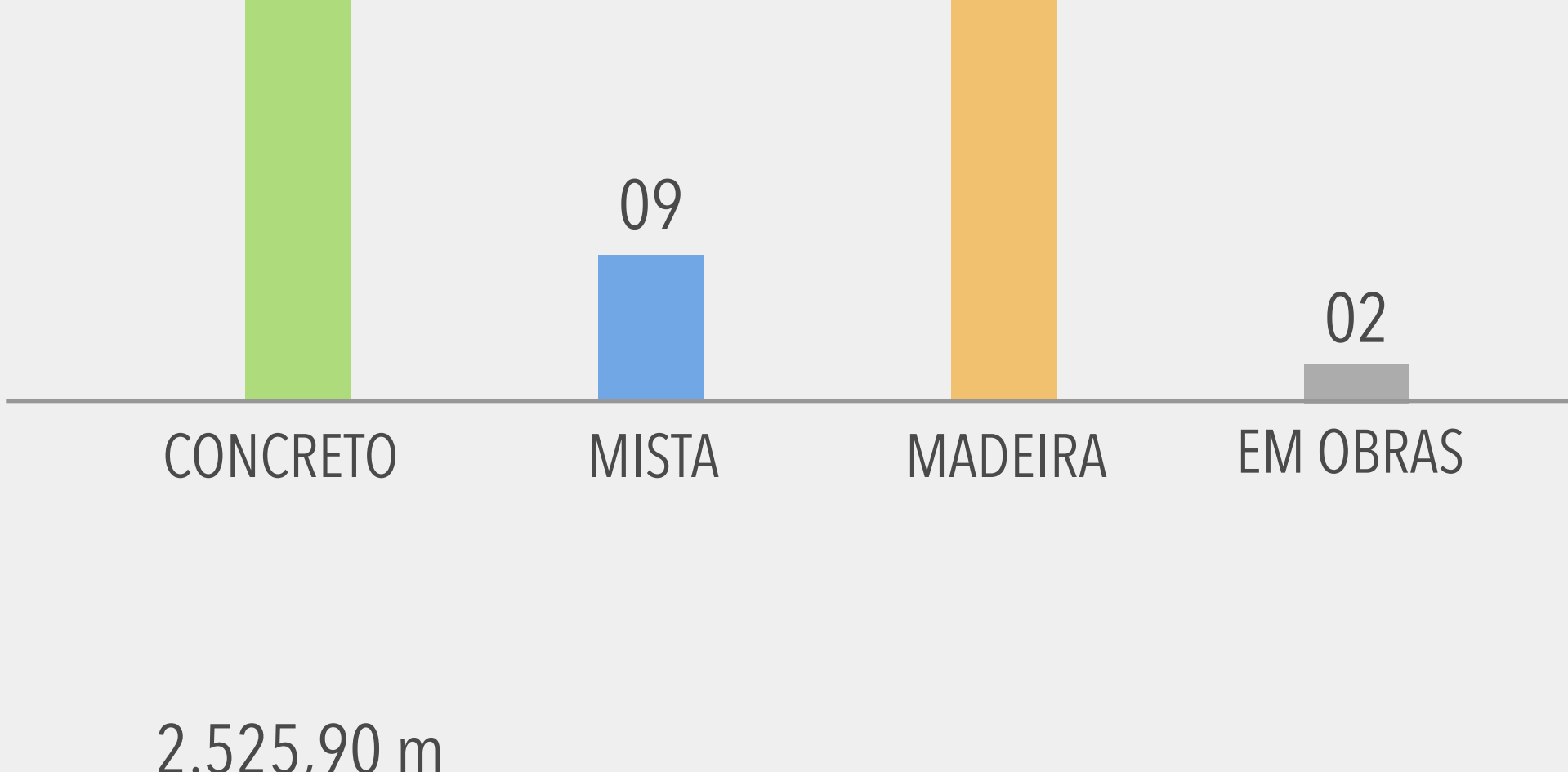
### TOTAL DE PONTES

118

### EXTENSÃO TOTAL DAS PONTES

3.689,90

m

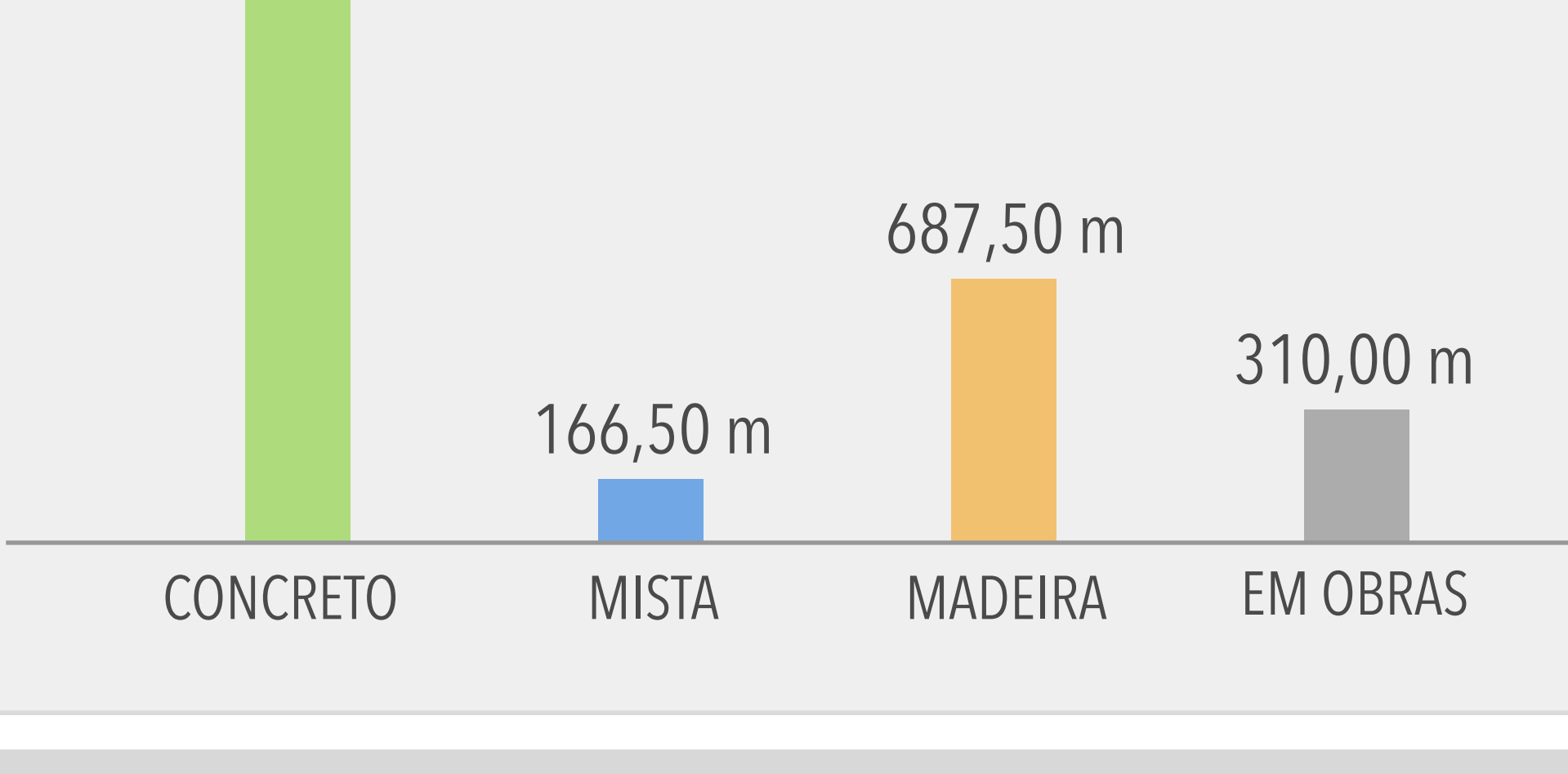


CONCRETO

MISTA

MADEIRA

EM OBRAS



CONCRETO

MISTA

MADEIRA

EM OBRAS

## TRAVESSIAS

01. Porto Trajano - Caseara ( TO )
02. Santa Maria das Barreiras - Araguacema ( TO )
03. Floresta do Araguaia - Pau D'arco ( TO )

## PORTOS

01. SÃO FELIX DO XINGU

## AEROPORTOS

01. CONCEIÇÃO DO ARAGUAIA
02. FLORESTA DO ARAGUAIA
03. OURILÂNDIA DO NORTE
04. REDENÇÃO
05. SANTA MARIA DAS BARREIRAS
06. SANTANA DO ARAGUAIA
07. SÃO FELIX DO XINGU
08. XINGUARA

## MUNICIPIOS

- ÁGUA AZUL DO NORTE
- BANNACH
- CONCEIÇÃO DO ARAGUAIA
- CUMARÚ DO NORTE
- FLORESTA DO ARAGUAIA
- OURILÂNDIA DO NORTE
- PAU D'ARCO
- REDENÇÃO
- RIO MARIA
- SANTA MARIA DAS BARREIRAS
- SANTANA DO ARAGUAIA
- SÃO FELIX DO XINGU
- TUCUMÃ
- XINGUARA