

MALHA RODOVIÁRIA

TOTAL DE RODOVIAS

18

EXTENSÃO TOTAL DA MALHA VIÁRIA

924,46

Km

PAVIMENTADO 740,98 Km

NÃO PAVIMENTADO 183,48 Km

PA

13

BR

00

S/ SIGLA

04

ACESSOS

01

* BR - Trecho de 16 Km na BR-316

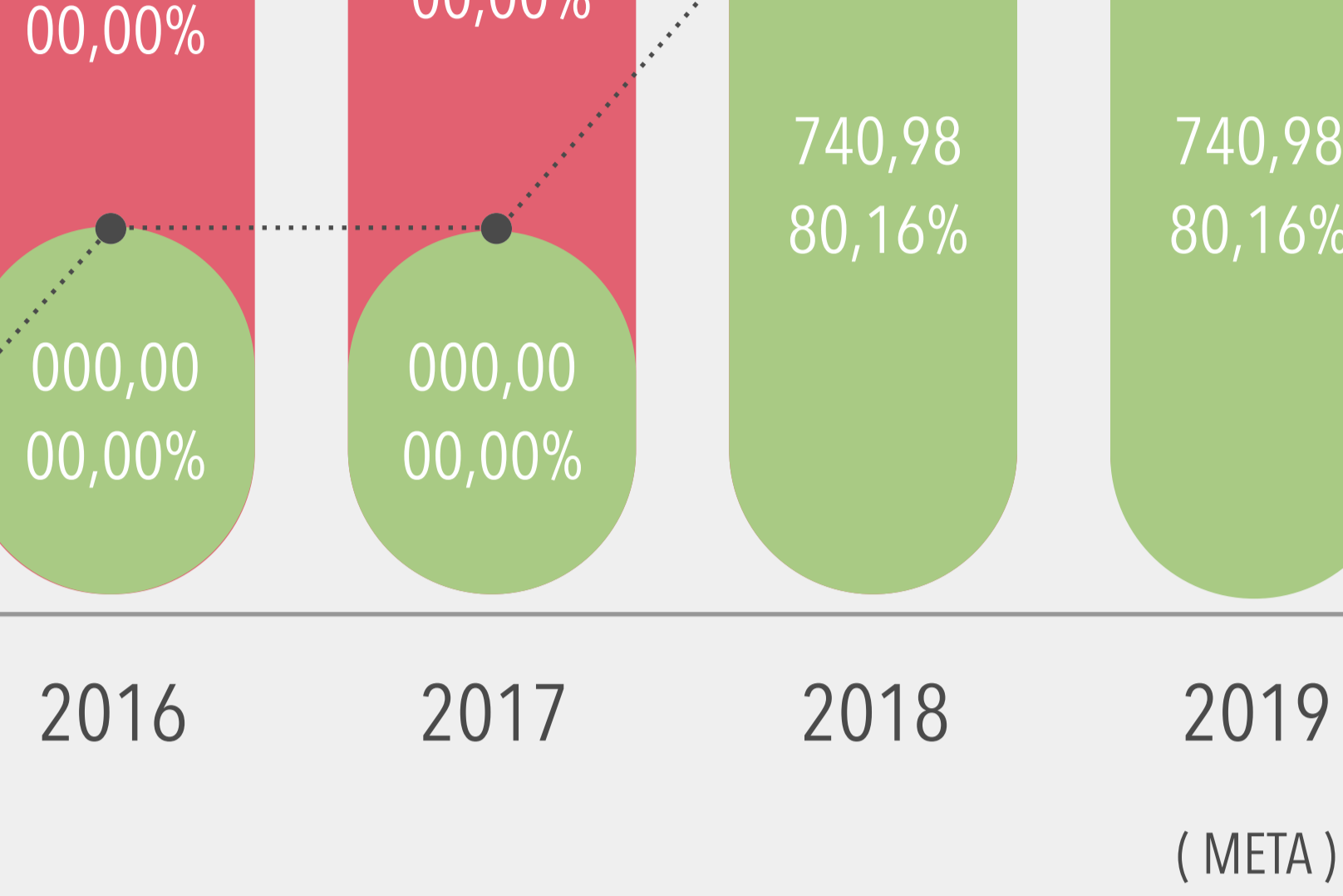
* S/ SIGLA - Vicinais e vias sem designação de PA

Fonte : SRE SETRAN

EVOLUÇÃO

MALHA RODOVIÁRIA ESTADUAL

(Rodovias e Acessos)



2016

2017

2018

2019

(META)

PAVIMENTADO

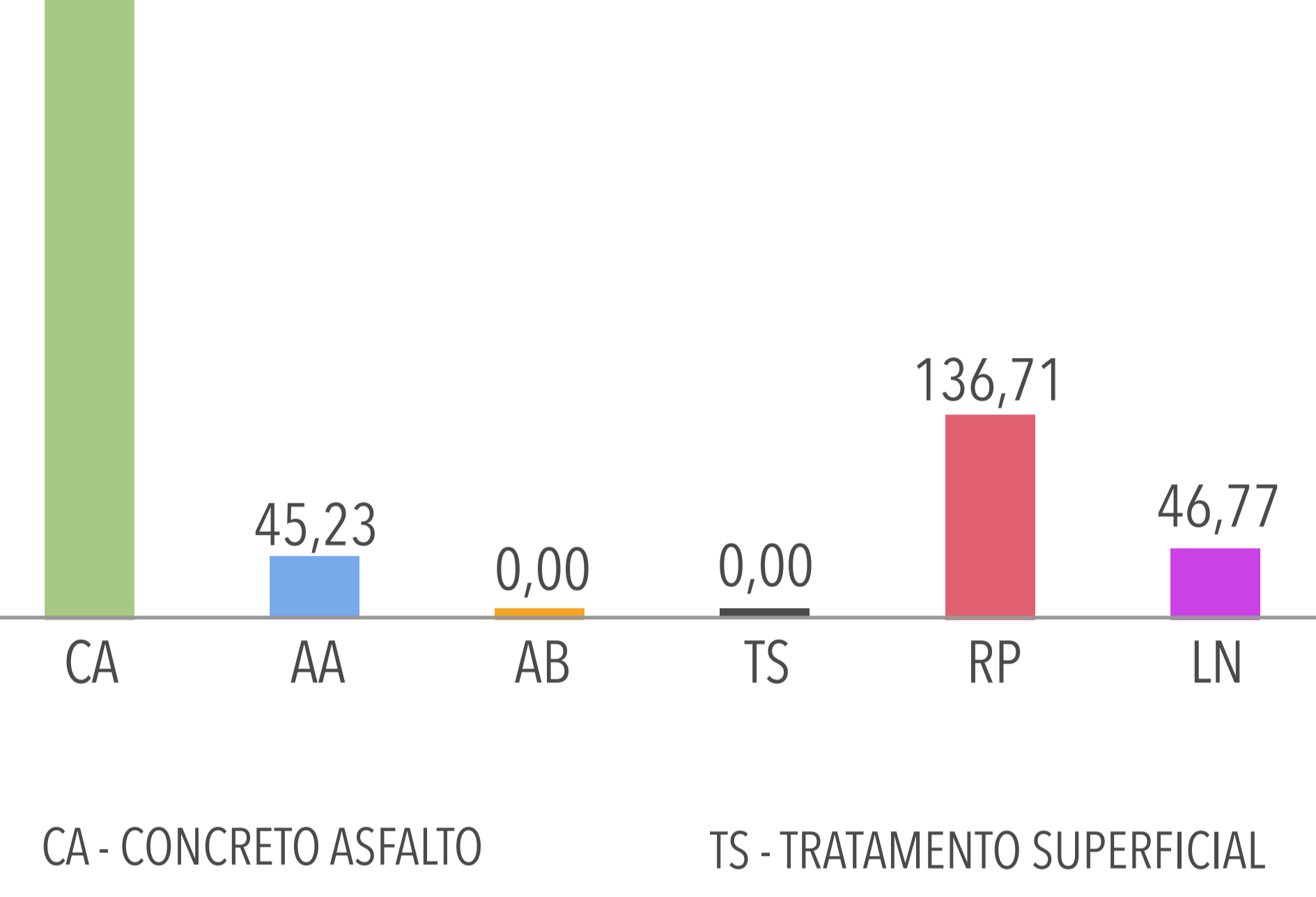
NÃO PAVIMENTADO

Fonte : SRE SETRAN

EXTENSÃO

TIPO DE REVESTIMENTO

(Rodovias e Acessos Estaduais)



CA

AA

AB

TS

RP

LN

CA - CONCRETO ASFALTO

AA - ASFALTO AREIA

AB - ASFALTO BORRACHA

TS - TRATAMENTO SUPERFICIAL

RP - REVESTIMENTO PRIMÁRIO

LN - LEITO NATURAL

Fonte : SRE SETRAN

PONTES

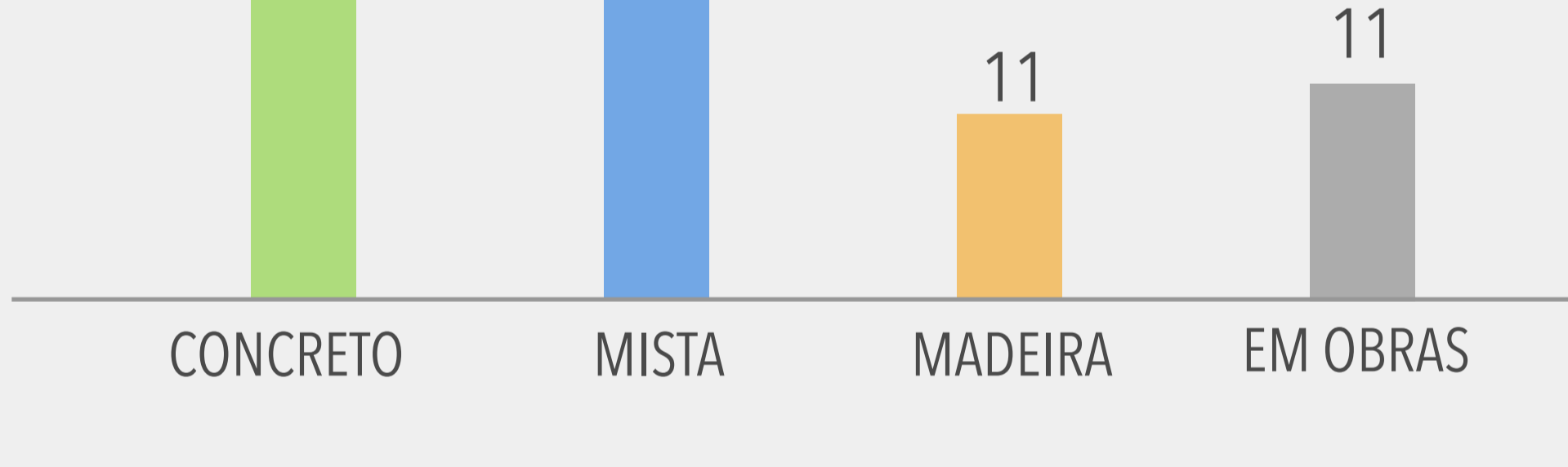
TOTAL DE PONTES

90

EXTENSÃO TOTAL DAS PONTES

5.531,00

m

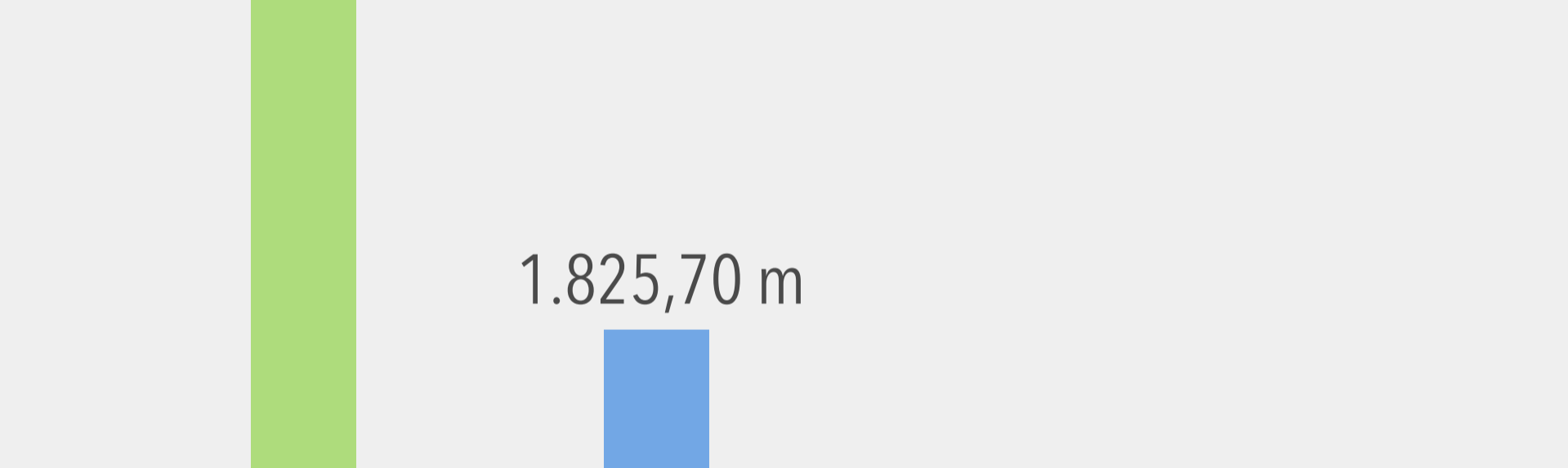


CONCRETO

MISTA

MADEIRA

EM OBRAS



CONCRETO

MISTA

MADEIRA

EM OBRAS

TRAVESSIAS

01. PA-151 BAIJA DO MARAJÓ (BELÉM - ARAPARI)
02. PA-481 BAIJA DO MARAJÓ (BARCARENA - PONTA DE PEDRAS)
03. PA-252 RIO ACARÁ (ACARÁ)
04. PA-256 RIO ACARÁ (ALTO ACARÁ)
05. PA-151 RIO MERUJÚ (IGARAPÉ MIRI)
06. PA-469 RIO TOCANTINS (CAMETÁ - CARAPAJÓ)
07. PA-256 RIO MOJÚ (CAIRARI - ALTO MOJÚ)

PORTOS

01. (IP4) ABAETETUBA
02. (IP4) ACARÁ
03. (IP4) BAIÃO
04. (IP4) IGARAPÉ MIRI
05. (IP4) MAIAUATÁ (IGARAPÉ MIRI)
06. (IP4) MOCAJUBA
07. (IP4) MOJÚ
08. (IP4) SÃO JOAQUIM DO ITUQUARA (BAIÃO)
09. (TUP) PORTO DE VILA DO CONDE (BARCARENA)
10. (TUP) IMERYS (BARCARENA)
11. (TUP) BUNGE (BARCARENA)
12. (TUP) HIDROVIAS (BARCARENA)

TUP - Terminais Portuários de Uso Privado

IP4 - Instalações Portuárias Públicas de Pequeno Porte

AEROPORTOS

01. ABAETETUBA
02. BAIÃO
03. MOCAJUBA
04. TAILÂNDIA

MUNICIPIOS

01. ABAETETUBA
02. ACARÁ
03. BAIÃO
04. BARCARENA
05. CAMETÁ
06. IGARAPÉ-MIRI
07. MOCAJUBA
08. MOJU
09. TAILÂNDIA